

Gemeinde Rüdersdorf b. Berlin, OT Rüdersdorf

Straßenbau/Regenentwässerung Friedenstraße / Fürstenwalder Straße



Quelle: © OpenStreetMapMitwirkende

Planungsbüro Straßenbau und Regenentwässerung



**Partnerschaftsgesellschaft mbB
Frommeyer / Kaufmann**
Köpenicker Allee 82
15366 Hoppegarten
Tel. 030 - 56 70 14 68
E-Mail: info@pfkbau.de

Ingenieurbüro Dr. Harz
Thomas-Mann-Straße 4
15569 Woltersdorf
Tel. 03362-8893500
E-Mail: torsten.harz@aquagemini.de

Planungsbüro Schmutzwassieranlagen

Ingenieurbüro Irrgang GbR
Friedrich-Ebert-Straße 1b
15344 Strausberg
Tel. 03341 250330
E-Mail: r.plaetke@ibi-strausberg.de

Auftraggeber



**Gemeinde Rüdersdorf
b. Berlin**
Hans-Striegelski-Straße 5
15562 Rüdersdorf



**Wasserverband
Strausberg Erkner**
Am Wasserwerk 1
15344 Strausberg

Gliederung:

1. Übersichtsplan
2. IST-Zustand Friedenstraße
3. IST-Zustand Fürstenwalder Straße
4. Lagepläne Friedenstraße
5. Lagepläne Fürstenwalder Straße
6. Regelquerschnitte
7. Geplanter Zustand
8. Gebietsentwässerung
9. Zeitplanung

Gemeinde Rüdersdorf b. Berlin, OT Rüdersdorf

Straßenbau/Regenentwässerung Friedenstraße / Fürstenwalder Straße

1. Übersichtsplan



Gemeinde Rüdersdorf b. Berlin, OT Rüdersdorf

Straßenbau/Regenentwässerung Friedenstraße / Fürstenwalder Straße

2. IST-Zustand Friedenstraße



Gemeinde Rüdersdorf b. Berlin, OT Rüdersdorf

Straßenbau/Regenentwässerung Friedenstraße / Fürstenwalder Straße

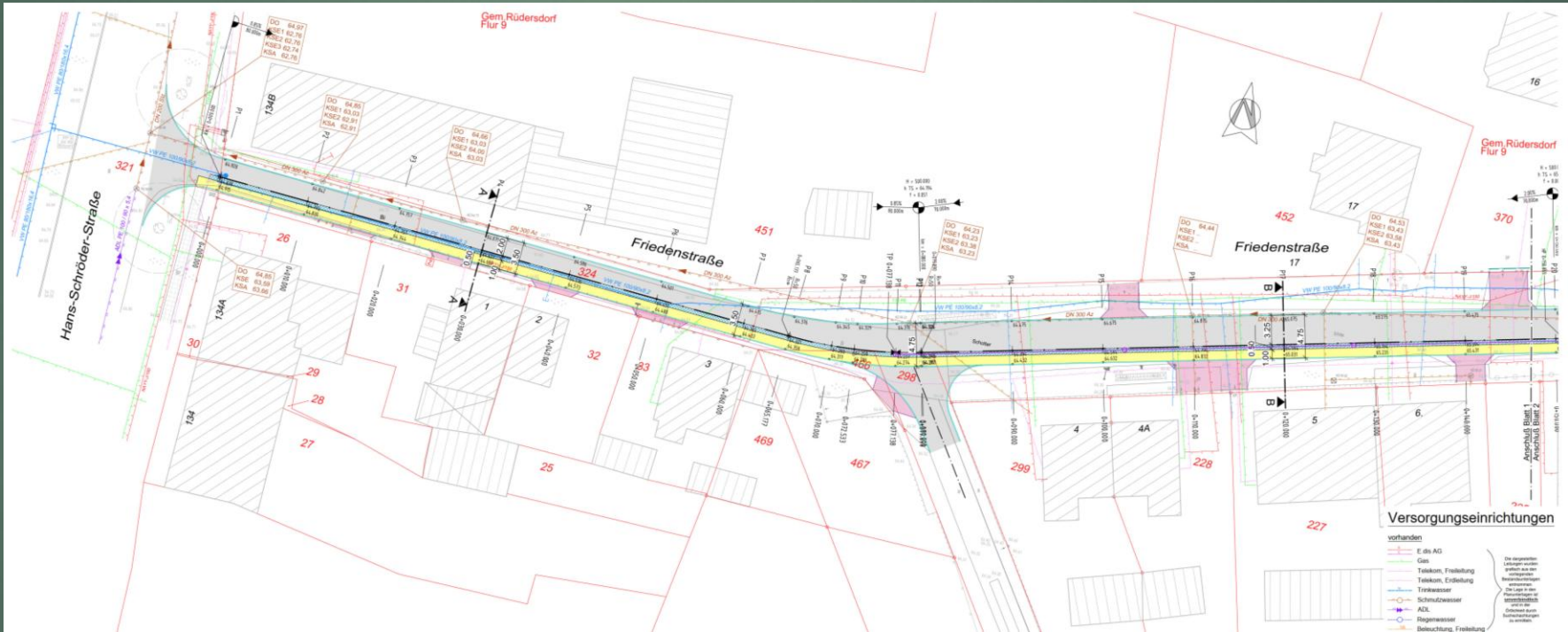
3. IST-Zustand Fürstenwalder Straße



Gemeinde Rüdersdorf b. Berlin, OT Rüdersdorf

Straßenbau/Regenentwässerung Friedenstraße / Fürstenwalder Straße

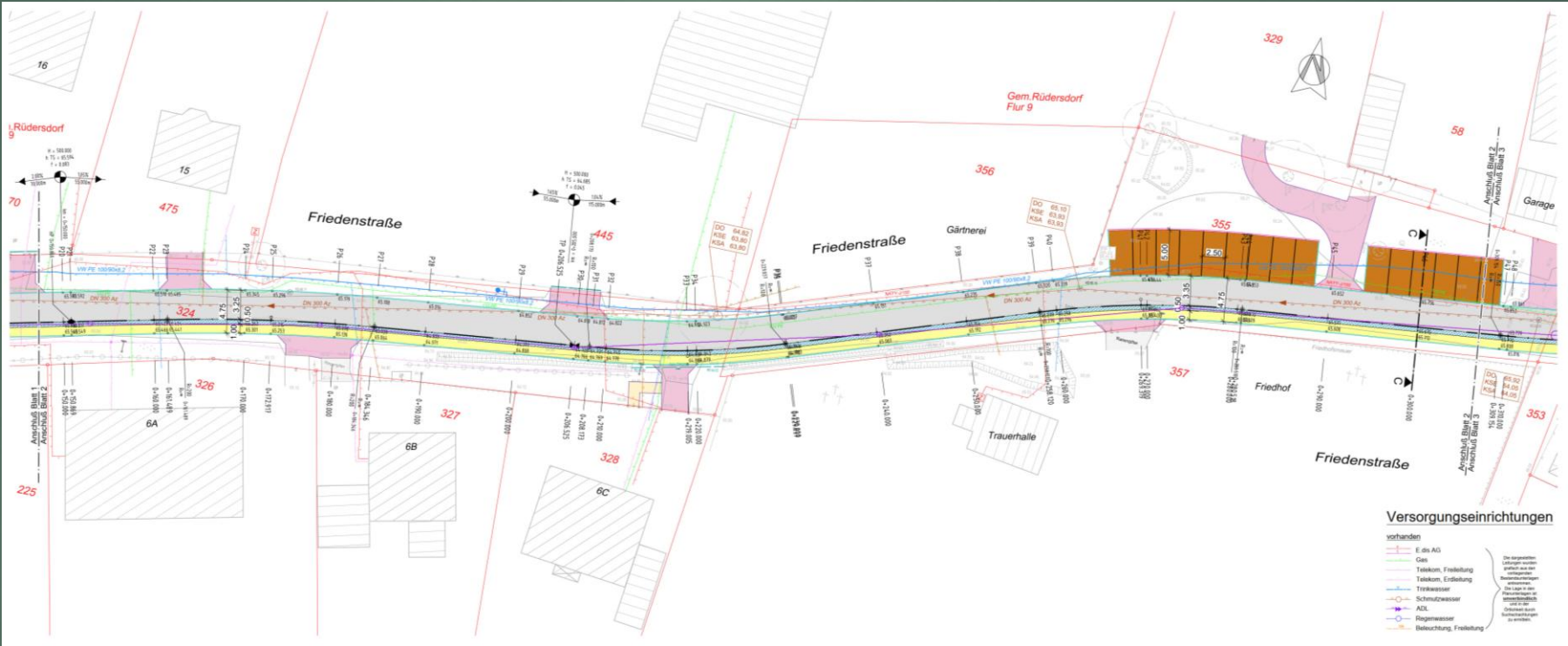
4.1 Lagepläne Friedenstraße



Gemeinde Rüdersdorf b. Berlin, OT Rüdersdorf

Straßenbau/Regenentwässerung Friedenstraße / Fürstenwalder Straße

4.2 Lagepläne Friedenstraße



Gemeinde Rüdersdorf b. Berlin, OT Rüdersdorf

Straßenbau/Regenentwässerung Friedenstraße / Fürstenwalder Straße

4.3 Lagepläne Friedenstraße



Gemeinde Rüdersdorf b. Berlin, OT Rüdersdorf

Straßenbau/Regenentwässerung Friedenstraße / Fürstenwalder Straße

5. Lagepläne Fürstenwalder Straße



Gemeinde Rüdersdorf b. Berlin, OT Rüdersdorf

Straßenbau/Regenentwässerung Friedenstraße / Fürstenwalder Straße

7. Geplanter Zustand



Rosenstraße, Petershagen
Pflasterbauweise

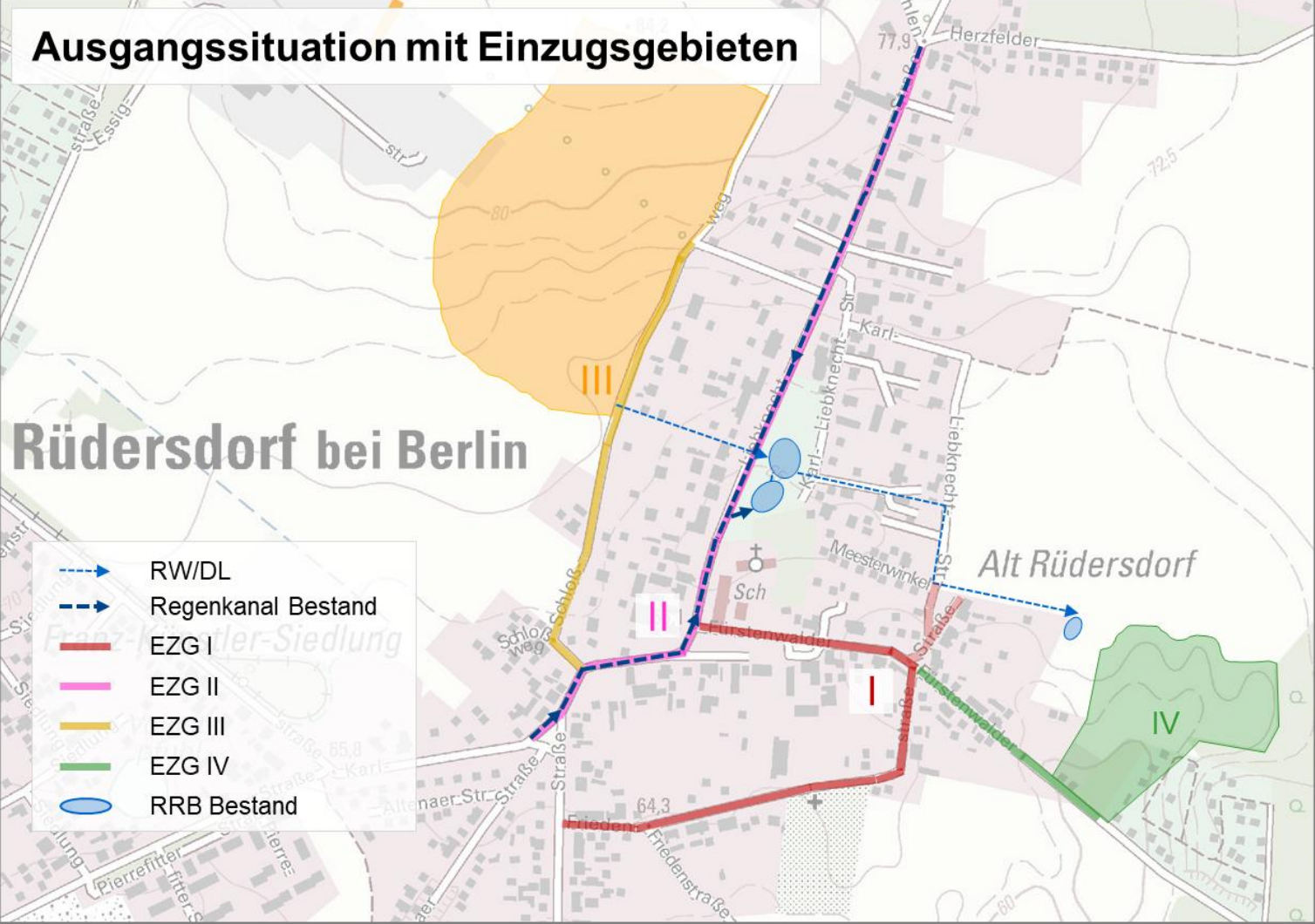


Schmiedeweg, Paaren Glien
Asphaltbauweise

Gemeinde Rüdersdorf b. Berlin, OT Rüdersdorf

Straßenbau/Regenentwässerung Friedenstraße / Fürstenwalder Straße

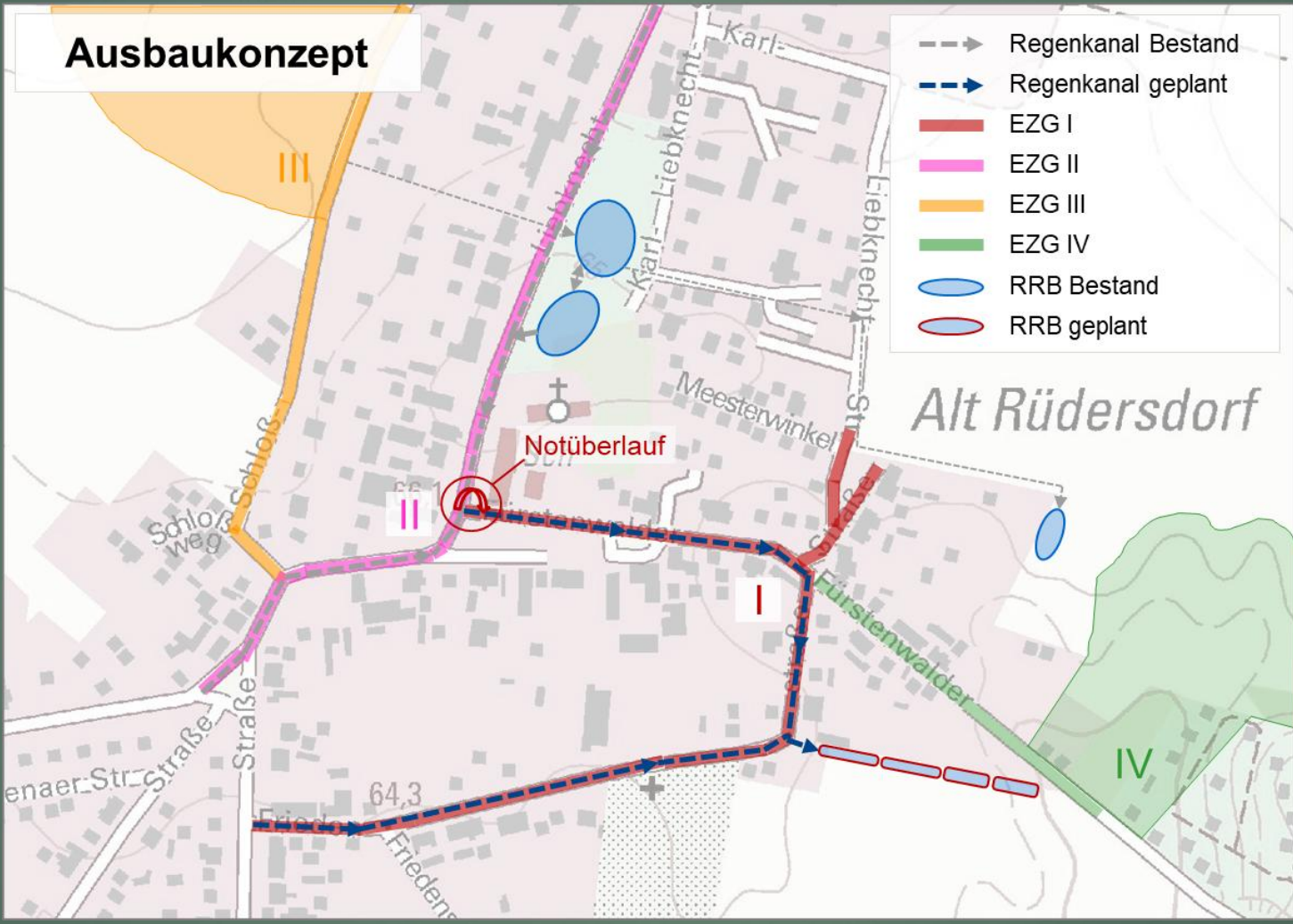
8.1 Gebietsentwässerung



Gemeinde Rüdersdorf b. Berlin, OT Rüdersdorf

Straßenbau/Regenentwässerung Friedenstraße / Fürstenwalder Straße

8.2 Gebietsentwässerung



9. Terminplanung

- | | | | |
|----|---|---|-------------------------|
| 1. | Auswechslung Schmutzwasserkanal WSE | - | 09.03. - 31.07.2026 |
| 2. | Regenrückhaltebecken BA 2 | - | 09.03. - 17.04.2026 |
| 3. | Straßenbau und Regenwasserkanäle BA 1 und 3.1 | - | 03.08. - 31.12.2026 |
| 4. | Straßenbau und Regenwasserkanal BA 3.2 | - | 12.10.2026 – 28.02.2027 |
| 5. | Straßenbau und Regenwasserkanal BA 4 | - | 01.03. – 31.07.2027 |
| 6. | Bauende | - | 31.07.2027 |

Vielen Dank für Ihre Aufmerksamkeit!